

ОО «ИСТОРИЧЕСКАЯ ДИСЦИПЛИНА»

603109 г. Нижний Новгород ул. Ильинская д.43, пом.1

«УТВЕРЖДАЮ»:

Директор ООО «Историческая дисциплина»



С.С.Мальгин

Документация, содержащая результаты исследований, в соответствии с которыми определяется наличие или отсутствие объектов, обладающих признаками объекта культурного наследия в зоне строительства объекта «Замена участка МН Киенгоп-Н.Челны (осн. нитка) через р.Чаж, 147,5 км., Д-530мм.УРНУ. Реконструкция» в Агрызском районе республики Татарстан.

Нижний Новгород, 2016 г.

<i>№</i>	<i>Содержание</i>	<i>Стр.</i>
	Введение	3
1	Историко-археологическая характеристика района проведения работ	5
2	Геоморфология района исследования	6
3	Методика проведения полевых работ	8
4	Результаты полевых исследований	11
	Заключение	15
	Список иллюстраций	17
	Список архивных источников и литературы	20
	АЛЬБОМ ИЛЛЮСТРАЦИЙ	21
	Копия открытого Листа №1410 от 08.08.2016 г.	

ВВЕДЕНИЕ

В полевом сезоне 2016 г. в рамках договора № ТПК-01-04-04-6-1137 от 25.04.2016г., заключенного между ООО «Историческая дисциплина» («Подрядчик») и АО «Транснефть-Прикамье» («Заказчик») группой археологов ООО «Историческая дисциплина» выполнено археологическое обследование территории, с целью установления наличия или отсутствия объектов культурного наследия и разработке разделов об обеспечении сохранности «объектов культурного наследия», в случае расположения их, на территории строительства объекта «Замена участка МН Киенгоп-Н.Челны (осн. нитка) через р.Чаж, 147,5 км, Д-530 мм. УРНУ. Реконструкция» в Агрызском районе республики Татарстан.

Работа выполнялась в соответствии с действующим законодательством Российской Федерации – законом "Об объектах культурного наследия (памятниках истории и культуры) народов Российской Федерации" № 73-ФЗ от 25.06.2002 г.

Исследования проводились по Открытому листу № 1410 от 08.08.2016 г., выданному Министерством культуры Российской Федерации на имя сотрудника ООО «Историческая дисциплина» Беговаткина А.А.

В соответствии с Техническим заданием (приложение № 2 к договору № ТПК-01-04-04-6-1137 от 25.04.2016г.) в задачи работ входило: проведение научно-исследовательских археологических работ (разведки) по объекту «Замена участка МН Киенгоп-Н.Челны (осн. нитка) через р.Чаж, 147,5 км, Д-530 мм. УРНУ. Реконструкция» в Агрызском районе республики Татарстан.

Согласно Техническому заданию (приложение № 2 к договору № ТПК-01-04-04-6-1137 от 25.04.2016г.) выполнен следующий состав работ:

Предварительное ознакомление с литературными и графическими материалами

Получение Открытого листа на право проведения археологических обследований.

Изготовление ситуационного плана на имеющейся геоподоснове.

Обследование территории участков, указанных в п.1 Технического задания.

Фото и графическая фиксация производимых работ.

Постановка охранных археологических шурфов и зачисток на земельных участках. Количество шурфов и их размер определяется в соответствии с методикой, утвержденной Институтом археологии РАН - Положение о порядке проведения археологических полевых работ (археологических разведок и раскопок) и составления отчетной документации.

Места постановки шурфов и зачисток определяются Исполнителем в рабочем порядке.

Разработка отчета о проведенных археологических обследованиях.

Проведение государственной историко-культурной экспертизы отчета о проведенных археологических обследованиях.

Работы проводились на основе картографического материала, предоставленного АО «Транснефть – Прикамье» и общедоступных карт на интернет ресурсах "Яндекс карты" и "Google maps".

1. Историко-археологическая характеристика района проведения работ

Изучение археологических объектов на территории Татарстана началось в дореволюционное время, но носило случайный характер. В 20–30-е гг., археологические исследования носили эпизодический характер. В эти годы археологические исследования в республике вели М.Г.Худяков, В.Ф.Смолин, Н.Ф.Калинин. Большим событием в археологии Татарстана следует считать открытие в 1939 г. Института языка, литературы и истории (ИЯЛИ), в котором с 1942 г. стал работать Н.Ф.Калинин. В 1945 г. ИЯЛИ вошел в состав образованного Казанского филиала АН СССР и стал головной организацией в археологических исследованиях на территории Татарстана. В 1945 г. перед учеными была поставлена задача провести археологические обследования всей территории республики и составить археологическую карту. Эти работы первоначально возглавлялись Н.Ф.Калининым, а после его кончины А.Х.Халиковым. В разные годы в обследовании принимали участие Т.А.Хлебникова, Р.С.Габяшев, Р.Г.Фахрутдинов, Е.П.Казаков, П.Н.Старостин и другие исследователи. К началу 80-х годов сплошное обследование территории республики было в основном завершено. По его результатам подготовлено 6 книг археологической карты республики (последняя опубликована в 1990 г.). В них включено 4378 памятников от эпохи среднего палеолита до позднего средневековья. Несмотря на длительную историю археологического изучения Татарстана, Агрызский район республики является слабо обследованным.

Анализ отчетов предыдущих лет и данных Археологической карты России по Республике Татарстан показал, что известные памятники археологии и памятники, стоящие на государственном учете на территории и в непосредственной близости от объекта строительства «Замена участка МН Киенгоп-Н.Челны (осн. нитка) через р.Чаж, 147,5 км, Д-530 мм. УРНУ. Реконструкция» не известны.

2. Геоморфология района исследования

Агрызский район расположен на северо-востоке республики Татарстан, у подножия Сарапульской возвышенности, на берегу реки Иж. Он находится в пределах Лесного Заволжья, или Предкамья, отчленяясь от Предволжья долиной р. Волги и от лесостепного Заволжья, или Закамья, - долиной р. Камы. Лесным Заволжьем эта часть называется, поскольку она находится в пределах лесной зоны, в отличие от Предволжья и Закамья. Однако по лесистости в настоящее время лесное Заволжье не оправдывает своего названия. Здесь вследствие интенсивной агрикультурной деятельности сельского населения в основном сведены леса, представленные преимущественно широколиственными, а также хвойными породами: сосной с участками ели и пихты, а климато-почвенные условия позволили создать на обширных пространствах сельскохозяйственный ландшафт с небольшими островами лесов преимущественно на водораздельных полосах.

Рельеф представляет возвышенную равнину с наклоном поверхности с севера на юг к Каме и с местными наклонами на запад к долине Волги и на восток к долине Камы. Возвышенная равнина или плато сложено древними пермскими отложениями, представленными породами казанского и татарского ярусов. Абсолютные высоты в среднем 170-190 м, а местами (на севере) достигают свыше 200 м. Слагают водораздельные массивы, разделенные речными долинами Казанки, Меши, Шошмы, Вятки, Тоймы, Ижа и их притоков, известняки, доломиты, местами с гипсами казанского яруса, глины, мергели, песчаники, доломиты и известняки (плитчатые, маломощные) татарского яруса. В результате разведок исследована река Чаж, которая начинается юго-восточнее города Можга, течёт на юго-восток.

Наличие в элювии пермских пород карбонатной щебенки на многих водораздельных равнинах привело к формированию здесь, в лесном

Заволжье, дубрав с его спутниками. На песчаном субстрате сосновых лесов и на наиболее увлажненных и холодных суглинках в северных и восточных участках территории ели с пихтой.

В Заволжье наиболее распространены светло-серые лесные (29 %) и дерново-подзолистые (21 %), находящиеся главным образом на водораздельных плато и верхних частях склонов.

Хозяйственное освоение этой территории в экологическом плане было возможно и продуктивно, как во времена присваивающего, так и производящего хозяйства. Данный вывод подтверждается многочисленными археологическими материалами, в которых присутствуют изделия не только эпохи раннего и позднего средневековья, но и имеются остатки значительно более древних эпох. Причем эта хронологическая «цепочка», насколько ее можно проследить от древности до современности, была по существу для рассматриваемой территории непрерывной.

3. Методика проведения полевых работ

На этапе проведения полевых работ, согласно техническому заданию, было проведено сплошное археологическое обследование территории участка проектируемого объекта «Замена участка МН Киенгоп-Н.Челны (осн. нитка) через р. Чаж, 147,5 км, Д-530 мм. УРНУ. Реконструкция» в Агрызском районе республики Татарстан.

В ходе проведенных исследований был осуществлен комплекс охранных археологических мероприятий: натурное обследование территории объекта по предоставленному Заказчиком картографическому материалу методом сплошной археологической разведки, включающим: визуальный осмотр местности с целью поиска памятников археологии, выраженных в рельефе местности (курганы, городища), археологическое зондирование, шурфовка, поиск и сбор подъемного археологического материала, фотофиксация всех этапов полевых работ.

Для работы использовались: карты масштаба 1:20000 и предоставленная Заказчиком топографическая карта масштаба 1:10000.

Обследование проводилось методом сплошной археологической разведки пешими маршрутами с доставкой сотрудников автотранспортом к участку проведения работ. По прибытии на место осуществлялась оценка топографической ситуации, намечались участки пристального осмотра, зондирования и шурфовки грунта. При визуальном осмотре местности, с целью обнаружения участков культурного слоя и археологических находок, тщательно осматривались все нарушения почвенного горизонта как естественного, так и антропогенного происхождения (кротовины, обрывы и обнажения берегов постоянных и временных водотоков, выворотни корневищ деревьев, отвалы противопожарных полос, распаханые участки и т.д.).

В ходе разведочного обследования производилось обязательное фотографирование местности, позволяющее оценить особенности

современного рельефа и ландшафта на протяжении всего обследованного участка, особенно в узловых (маркерных) точках (на фото они отражены положением сотрудника с масштабной рейкой, *см альбом иллюстраций*).

Следующим шагом являлась закладка контрольных стратиграфических шурфов (в непосредственной близости от участка проектируемого объекта «Замена участка МН Киенгоп-Н.Челны (осн. нитка) через р.Чаж, 147,5 км, Д-530 мм. УРНУ. Реконструкция» в Агрызском районе республики Татарстан. Длина землеотвода 300 м при ширине 100 м, площадь участка 3 Га. Было заложено 3 шурфа размером 1 X 1 м), производившихся на участках местности, которые, по геоморфологическим признакам, были оценены как перспективные с точки зрения вероятности обнаружения археологических памятников. Цель – выявление признаков наличия объектов археологического наследия (вещевого археологического материала, залегающего в погребенном состоянии; культурных слоев), либо установление факта их отсутствия.

Шурфы фиксировались фотографически: место заложения, поверхность на месте заложения, вид шурфа после вскрытия гумусового (или гумусово-пахотного) горизонта и контрольной прокопки подстилающего его археологически стерильного слоя; стратиграфические разрезы по бортам шурфа (в случае отсутствия археологического материала фиксировалась одна, как правило, северная стенка шурфа); поверхность шурфа после засыпки и рекультивации.

Шурфы своими бортами ориентированы по сторонам света. Вскрытие велось горизонтальными зачистками по пластам 0,20 м. Сначала вскрывались гумусовые горизонты почвы. Затем – верхняя часть подстилающей не гумусированной толщи на глубину, достаточную для того, чтобы убедиться в ее археологической стерильности. Она, как правило, не превышала глубины верхней границы иллювиального горизонта почвы, что соответствует 40-50 см от современной дневной поверхности.

Стенки и основание дна шурфа тщательно зачищались. Находки (в случае обнаружения) отмечались на планах шурфов, которые вычерчивались в масштабе 1:20. В том же масштабе вычерчивались профили одной или нескольких стенок шурфов. Параллельно с выборкой грунта в полевом дневнике выполнялось словесное описание сделанных наблюдений. Результаты шурфовки фиксировались графически и с помощью цифрового фотоаппарата. После окончания работ производилась рекультивация шурфа с обратной засыпкой грунта и восстановлением дернового слоя (в случае его наличия).

При нивелировке изученных объектов использовался нивелир типа SOKKIA C410 со стандартным комплектом оборудования. Основные этапы работ фиксировались с помощью цифрового фотоаппарата (SONYDSCH-5).

Привязка шурфа, как и другие точные привязки на всем участке разведки, выполнялась с помощью портативного прибора глобального позиционирования (Garmin GPSmap 60CSx, система координат WGS-84). Географические координаты (широта, долгота) определены с точностью до 0,01". По этим координатам все заложенные шурфы были нанесены на ситуационный план в масштабе 1:20000 (Рис. 3).

В целом, при проведении полевых работ использовались методические рекомендации, отраженные в "Положении о порядке проведения археологических полевых работ и составления научной отчетной документации" (М., 2014), утвержденном постановлением Бюро Отделения историко-филологических наук Российской академии наук № 85 от 27.11.2013 г.

4. Результаты исследования

Исследуемый участок строительства объекта «Замена участка МН Киенгоп-Н.Челны (осн. нитка) через р.Чаж, 147,5 км, Д-530 мм. УРНУ. Реконструкция» расположен в Агрызском районе республики Татарстан. (Илл.1-5).

Участок проектируемого строительства «Замена участка МН Киенгоп-Н.Челны (осн. нитка) через р.Чаж, 147,5 км, Д-530 мм. УРНУ. Реконструкция» находится в 130 м к востоку от автомобильной дороги Таберле-Сукман, в 1 км 400 м к северо-востоку от окраины деревни Сукман. В плане он имеет прямоугольную форму, длиной 300 м при ширине 100 м, площадью около 3 га. По восточной и западной части участка проходят ветки нефтепровода Киенгоп-Н.Челны, по центральной части кабель ВОЛС, о чём свидетельствуют вешки, сигнализирующие о запрете земляных работ.

На момент исследования, вся поверхность участка заросла травой. Осмотр территории на южном берегу р. Чаж показал, что западная и восточная части участка нарушены в результате прокладки нефтепровода. Северный берег р. Чаж представляет собой высокую пойму, заросшую травой, в результате прокладки нефтепровода нарушена также восточная часть.

Визуальный осмотр местности и поиск археологического материала на этом участке оказались безрезультатными, признаков объектов культурного наследия не обнаружено.

На перспективных, для поиска и обнаружения памятников археологии участках, были заложены шурфы:

Шурф-1 (Илл. 10-11)

координаты: N 56,262471° E 52,617755°

Был заложен в 144 м к ЮВ от автомобильной дороги Табарле-Сукман, на южном берегу реки Чаж, в центральной части исследуемого участка.

Шурф-1 имел квадратную в плане форму размерами 1 X 1 м, своими сторонами ориентирован по сторонам света. За условный ноль принят уровень современной дневной поверхности в наиболее высокой угловой точке шурфа – северо-западный угол.

Поверхность неровная, имеет перепад высот между углами шурфа до 0,05 м в юго-восточном направлении. Шурф-1 был прокопан на глубину - 0,55 м от условного нуля.

Во всех стенках шурфа прослежена одинаковая стратиграфия:

– 0,04-0,08 м – дерн (тёмно-коричневый суглинок);

– 0,29-0,30 м – тёмно-коричневый суглинок;

Ниже залегал слой светло-коричневого суглинка, который был пройден на глубину – 0,20-0,25 м;

Признаков наличия культурного слоя и археологических находок в шурфе не обнаружено. После окончания исследований шурф был засыпан с рекультивацией поверхности.

Шурф-2 (Илл. 12-13)

координаты: N 56,262261° E 52,616484°

Был заложен в 89 м кВот автомобильной дороги Табарле-Сукман, на южном берегу реки Чаж, на краю заброшенного поля, на южной окраине исследуемого участка.

Шурф-2 имел квадратную в плане форму размерами 1 X 1 м, своими сторонами ориентирован по сторонам света. За условный ноль принят уровень современной дневной поверхности в наиболее высокой угловой точке шурфа – северо-западный угол.

Поверхность ровная, имеет перепад высот между углами шурфа до 0,03 м в юго-восточном направлении. Шурф-1 был прокопан на глубину - 0,60 м от условного нуля.

Во всех стенках шурфа прослежена одинаковая стратиграфия:

– 0,04-0,05 м – дерн (тёмно-коричневый суглинок);

– 0,30-0,35 м – тёмно-коричневый суглинок с вкраплениями серого суглинка;

Ниже залегал слой рыжего плотного суглинка, который был пройден на глубину – 0,20-0,25 м;

Признаков наличия культурного слоя и археологических находок в шурфе не обнаружено. После окончания исследований шурф был засыпан с рекультивацией поверхности.

Шурф-3 (Илл. 14-15)

координаты: N 56,262686° E 52,618026°

Был заложен в 145 м к ЮВ от автомобильной дороги Табарле-Сукман, на северном берегу реки Чаж, в центральной части исследуемого участка.

Шурф-3 имел квадратную в плане форму размерами 1 X 1 м, своими сторонами ориентирован по сторонам света. За условный ноль принят уровень современной дневной поверхности в наиболее высокой угловой точке шурфа – северо-западный угол.

Поверхность неровная, имеет перепад высот между углами шурфа до 0,05 м в юго-западном направлении. Шурф-3 был прокопан на глубину - 0,60 м от условного нуля.

Во всех стенках шурфа прослежена одинаковая стратиграфия:

– 0,04-0,05 м – дерн (тёмно-коричневый суглинок);

– 0,29-0,30 м – тёмно-коричневый суглинок;

Ниже залегал слой светло-коричневого суглинка, который был пройден на глубину – 0,25-0,30 м;

Признаков наличия культурного слоя и археологических находок в шурфе не обнаружено. После окончания исследований шурф был засыпан с рекультивацией поверхности.

После постановки шурфов территория, прилегающая к участку будущего строительства, была тщательно осмотрена на предмет обнаружения подъемного материала и признаков наличия культурного слоя. К сожалению, таковых выявить не удалось.

Археологическое обследование участка проектируемого строительства «Замена участка МН Киенгоп-Н.Челны (осн. нитка) через р.Чаж, 147,5 км, Д-530 мм. УРНУ. Реконструкция» в Агрызском районе республики Татарстан показало, что в его границах и в непосредственной близости от них объекты археологического наследия или объекты, обладающих признаками объектов археологического наследия отсутствуют.

ЗАКЛЮЧЕНИЕ

В августе 2016 г. в рамках договора № ТПК-01-04-04-6-1137 от 25.04.2016г., заключенного между ООО «Историческая дисциплина» («Подрядчик») и АО «Транснефть-Прикамье» («Заказчик») группой археологов ООО «Историческая дисциплина» выполнено археологическое обследование территории, с целью установления наличия или отсутствия объектов культурного наследия на территории строительства объекта «Замена участка МН Киенгоп-Н.Челны (осн. нитка) через р.Чаж, 147,5 км, Д-530 мм. УРНУ. Реконструкция» в Агрызском районе республики Татарстан.

Работа выполнялась в соответствии с действующим законодательством Российской Федерации – законом "Об объектах культурного наследия (памятниках истории и культуры) народов Российской Федерации" № 73-ФЗ от 25.06.2002 г.

Исследования проводились по Открытому листу № 1410 от 08.08.2016 г., выданному Министерством культуры Российской Федерации на имя сотрудника ООО «Историческая дисциплина» Беговаткина А.А.

В ходе проведенных исследований был осуществлен комплекс охранных разведочных археологических мероприятий: натурное обследование территории участков по предоставленному Заказчиком картографическому материалу методом сплошной археологической разведки с визуальным осмотром местности (был обследован один земельный участок, длиной 300 м при ширине 100 м, площадью около 3 га.), шурфовка (заложено 3 шурфа размером 1 X 1 м), поиск и сбор подъемного археологического материала, фотофиксация всех этапов полевых работ.

В результате проведенного археологического обследования участка «Замена участка МН Киенгоп-Н.Челны (осн. нитка) через р.Чаж, 147,5 км,

Д-530 мм. УРНУ. Реконструкция» в Агрызском районе республики Татарстан было установлено следующее:

1. Непосредственно в границах обследованного земельного участка «Замена участка МН Киенгоп-Н.Челны (осн. нитка) через р.Чаж, 147,5 км, Д-530 мм. УРНУ. Реконструкция» в Агрызском районе республики Татарстан, объекты культурного наследия, известные по архивным данным, и стоящие на государственном учете отсутствуют.

2. Визуальный осмотр местности, поиск подъемного археологического материала, закладка шурфов признаков наличия культурного слоя и археологических находок не выявили. Проведенное натурное обследование показало отсутствие объектов культурного наследия и объектов, обладающих признаками объекта культурного наследия на участке «Замена участка МН Киенгоп-Н.Челны (осн. нитка) через р.Чаж, 147,5 км, Д-530 мм. УРНУ. Реконструкция» в Агрызском районе республики Татарстан.

Список иллюстраций.

Илл.1. Республика Татарстан. Агрызский район. «Замена участка МН Киенгоп-Н.Челны (осн. нитка) через р.Чаж, 147,5 км, Д-530 мм. УРНУ. Реконструкция». Исследуемый участок на карте республики.

Илл.2. Республика Татарстан. Агрызский район. «Замена участка МН Киенгоп-Н.Челны (осн. нитка) через р.Чаж, 147,5 км, Д-530 мм. УРНУ. Реконструкция». Географическая карта с указанием мест шурфовок.

Илл.3. Республика Татарстан. Агрызский район.«Замена участка МН Киенгоп-Н.Челны (осн. нитка) через р.Чаж, 147,5 км, Д-530 мм. УРНУ. Реконструкция». Географическая карта с указанием обследованного участка и схемой закладки шурфов.

Илл.5. Республика Татарстан. Агрызский район. «Замена участка МН Киенгоп-Н.Челны (осн. нитка) через р.Чаж, 147,5 км, Д-530 мм. УРНУ. Реконструкция». 1 - Участок местности в полосе отвода в северной части. Вид с ЮВ; 2 - Участок местности в полосе отвода к северу от реки Чаж. Вид с ЮВ.

Илл.6. Республика Татарстан. Агрызский район. «Замена участка МН Киенгоп-Н.Челны (осн. нитка) через р.Чаж, 147,5 км, Д-530 мм. УРНУ. Реконструкция». 1 - Участок местности в полосе отвода к северу от р Чаж. Вид с ЮВ; 2 - Участок местности в полосе отвода на берегу реки Чаж. Вид с ЮВ.

Илл.7. Республика Татарстан. Агрызский район.«Замена участка МН Киенгоп-Н.Челны (осн. нитка) через р.Чаж, 147,5 км, Д-530 мм. УРНУ. Реконструкция». 1 - Участок местности в полосе отвода к югу от реки

Чаж. Вид с ЮВ; 2 - Участок местности в полосе отвода на берегу р. Чаж. Вид с ЮВ.

Илл.8. Республика Татарстан. Агрызский район. «Замена участка МН Киенгоп-Н.Челны (осн. нитка) через р.Чаж, 147,5 км, Д-530 мм. УРНУ. Реконструкция». 1 - Участок местности в полосе отвода в пойме р. Чаж. Вид с ЮВ; 2 - Участок местности в полосе отвода к востоку от реки Чаж. Вид с ЮВ.

Илл.9. Республика Татарстан. Агрызский район. «Замена участка МН Киенгоп-Н.Челны (осн. нитка) через р.Чаж, 147,5 км, Д-530 мм. УРНУ. Реконструкция». 1 - Участок местности в полосе отвода при пересечении реки Чаж. Вид с ЮВ; 2 - Участок местности в полосе отвода к востоку от реки Чаж. Вид с Ю.

Илл.10. Республика Татарстан. Агрызский район. «Замена участка МН Киенгоп-Н.Челны (осн. нитка) через р.Чаж, 147,5 км, Д-530 мм. УРНУ. Реконструкция». Шурф 1. 1 - место закладки шурфа. Вид с ЮЗ; 2 - поверхность шурфа до начала работ. Вид с В.

Илл.11. Республика Татарстан. Агрызский район.«Замена участка МН Киенгоп-Н.Челны (осн. нитка) через р.Чаж, 147,5 км, Д-530 мм. УРНУ. Реконструкция». Шурф 1. 1 - фото северной стенки шурфа. Вид с Ю; 2 - поверхность шурфа после окончания работ. Вид с Ю.

Илл.12. Республика Татарстан. Агрызский район.«Замена участка МН Киенгоп-Н.Челны (осн. нитка) через р.Чаж, 147,5 км, Д-530 мм. УРНУ. Реконструкция». Шурф 2. 1 - место закладки шурфа. Вид с Ю; 2 - поверхность шурфа до начала работ. Вид с Ю.

Илл.13. Республика Татарстан. Агрызский район. «Замена участка МН Киенгоп-Н.Челны (осн. нитка) через р.Чаж, 147,5 км, Д-530 мм. УРНУ.

Реконструкция» Шурф 2. 1 - фото северной стенки шурфа. Вид с Ю; 2 - поверхность шурфа после окончания работ. Вид с Ю.

Илл.14. Республика Татарстан. Агрызский район. «Замена участка МН Киенгоп-Н.Челны (осн. нитка) через р.Чаж, 147,5 км, Д-530 мм. УРНУ. Реконструкция». Шурф 3. 1 - место закладки шурфа. Вид с ЮЗ; 2 - поверхность шурфа до начала работ. Вид с З.

Илл.15. Республика Татарстан. Агрызский район.«Замена участка МН Киенгоп-Н.Челны (осн. нитка) через р.Чаж, 147,5 км, Д-530 мм. УРНУ. Реконструкция». Шурф 3. 1 - фото северной стенки шурфа. Вид с Ю; 2 - поверхность шурфа после окончания работ. Вид с В.

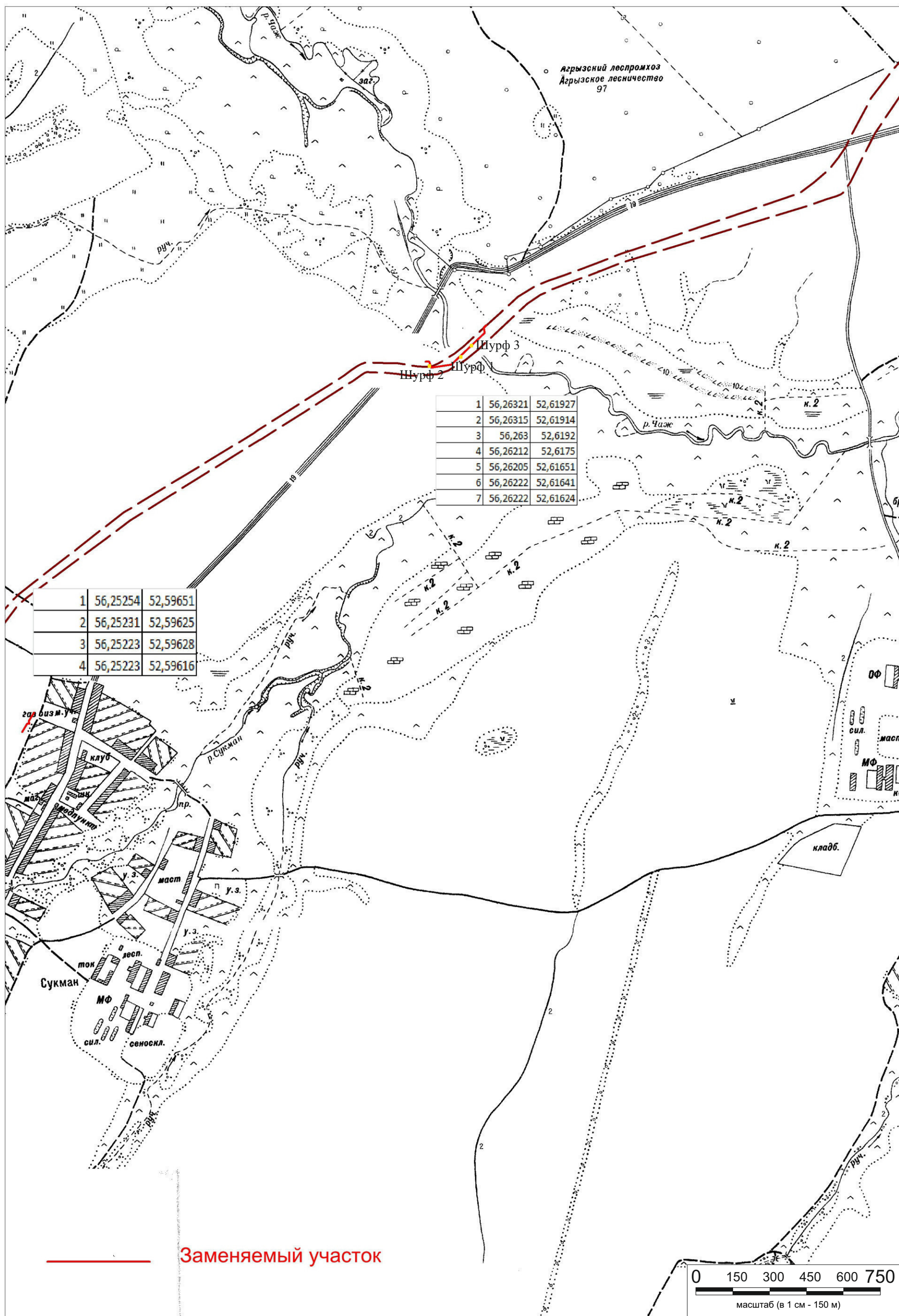
Список архивных источников и литературы

1. Археологическая карта Татарской АССР. Закамье. М.: Наука, 1981.
2. Археологические памятники Татарской АССР (с. 198–205). Казань, 1987.
3. Археология Нижнего Поволжья на рубеже тысячелетий. Астрахань, 2001.
4. Из археологии Волго–Камья. Казань, 1976.
5. Мильков Ф.Н. Природные зоны СССР. М.: Мысль, 1977. – 294 с.
6. Положение о порядке проведения археологических полевых работ (археологических раскопок и разведок) и составления научной отчётной документации. М., 2013.

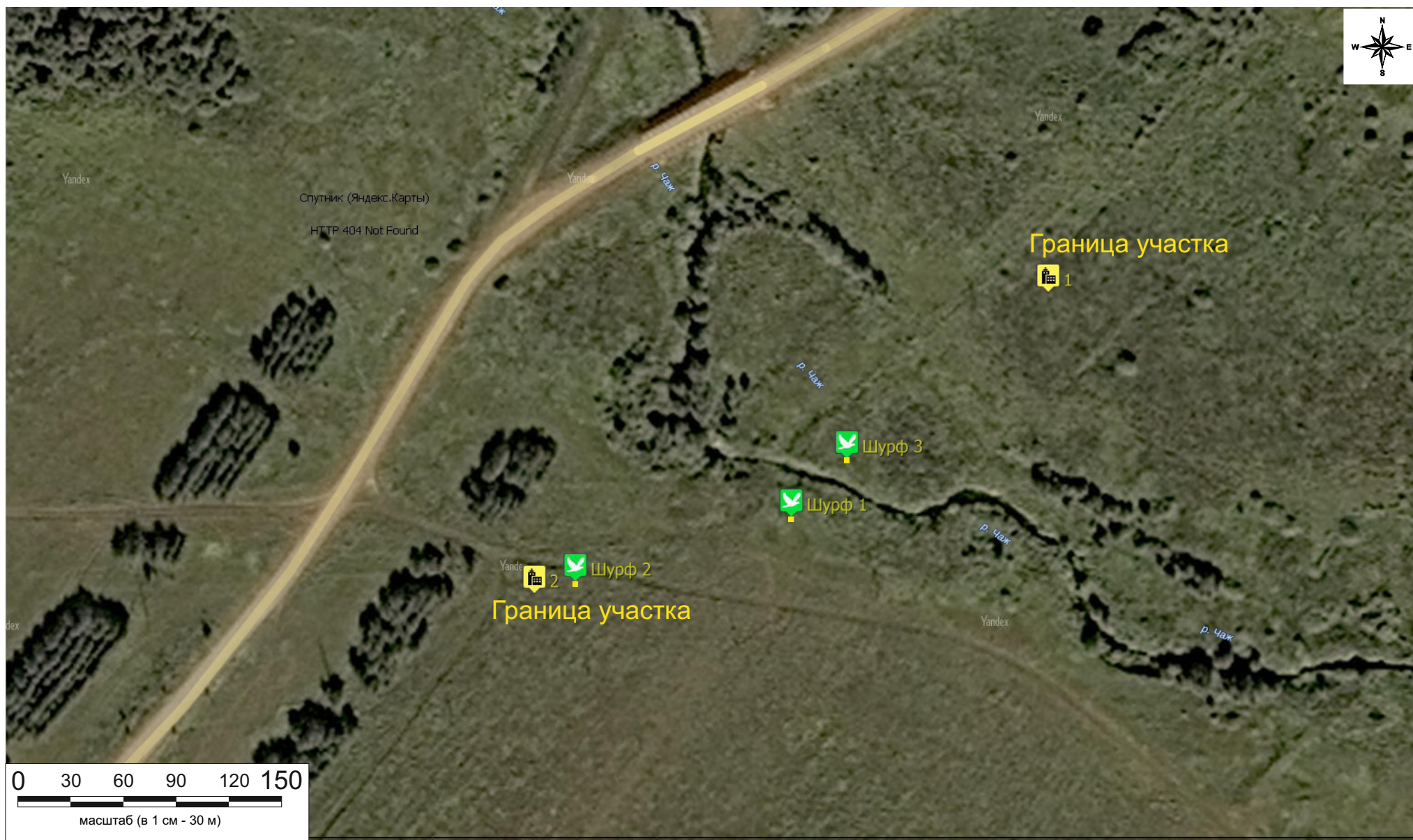
ИЛЮСТРАЦИИ



Илл.2. Республика Татарстан. Агрызский район.
 «Замена участка МН Киенгоп-Н.Челны (осн. нитка) через р.Чаж,
 147,5 км, Д-530 мм. УРНУ. Реконструкция».
 Исследуемый участок на карте Вятской губернии XIX века.



Илл.3. Республика Татарстан. Агрызский район.
«Замена участка МН Киенгоп-Н.Челны (осн. нитка) через р.Чаж, 147,5 км, Д-530 мм. УРНУ. Реконструкция».
Географическая карта с указанием мест шурфовок.



Илл.4. Республика Татарстан. Агрызский район.
«Замена участка МН Киенгоп-Н.Челны (осн. нитка) через р.Чаж, 147,5 км, Д-530 мм. УРНУ. Реконструкция».
Географическая карта с указанием обследованного участка и
схемой закладки шурфов.



1



2

Илл.5. Республика Татарстан. Агрызский район.
«Замена участка МН Киенгоп-Н.Челны (осн. нитка) через р.Чаж,
147,5 км, Д-530 мм. УРНУ. Реконструкция»

- 1 - Участок местности в полосе отвода в северной части. Вид с ЮВ;
2 - Участок местности в полосе отвода
к северу от реки Чаж. Вид с ЮВ.



1



2

Илл.6. Республика Татарстан. Агрызский район.
«Замена участка МН Киенгоп-Н.Челны (осн. нитка) через р.Чаж,
147,5 км, Д-530 мм. УРНУ. Реконструкция»

- 1 - Участок местности в полосе отвода к северу от р Чаж. Вид с ЮВ;
2 - Участок местности в полосе отвода
на берегу реки Чаж. Вид с ЮВ.



1



2

Илл.7. Республика Татарстан. Агрызский район.
«Замена участка МН Киенгоп-Н.Челны (осн. нитка) через р.Чаж,
147,5 км, Д-530 мм. УРНУ. Реконструкция»

- 1 - Участок местности в полосе отвода к югу от реки Чаж. Вид с ЮВ;
2 - Участок местности в полосе отвода на берегу р. Чаж. Вид с ЮВ.



1



2

Илл.8. Республика Татарстан. Агрызский район.
 «Замена участка МН Киенгоп-Н.Челны (осн. нитка) через р.Чаж,
 147,5 км, Д-530 мм. УРНУ. Реконструкция»
 1 - Участок местности в полосе отвода в пойме р. Чаж. Вид с ЮВ;
 2 - Участок местности в полосе отвода к востоку
 от реки Чаж. Вид с ЮВ.



1




2

Илл.9. Республика Татарстан. Агрызский район.
 «Замена участка МН Киенгоп-Н.Челны (осн. нитка) через р.Чаж,
 147,5 км, Д-530 мм. УРНУ. Реконструкция»
 1 - Участок местности в полосе отвода при
 пересечении реки Чаж. Вид с ЮВ;
 2 - Участок местности в полосе отвода к востоку
 от реки Чаж. Вид с Ю.



1



2

Илл.10. Республика Татарстан. Агрызский район.
 «Замена участка МН Киенгоп-Н.Челны (осн. нитка) через р.Чаж,
 147,5 км, Д-530 мм. УРНУ. Реконструкция»
 Шурф 1. 1 - место закладки шурфа. Вид с ЮЗ;
 2 - поверхность шурфа до начала работ. Вид с В.



1



2

Илл.13. Республика Татарстан. Агрызский район.
 «Замена участка МН Киенгоп-Н.Челны (осн. нитка) через р.Чаж,
 147,5 км, Д-530 мм. УРНУ. Реконструкция»
 Шурф 2. 1 - фото северной стенки шурфа. Вид с Ю;
 2 - поверхность шурфа после окончания работ. Вид с Ю.



1



2

Илл.14. Республика Татарстан. Агрызский район.
 «Замена участка МН Киенгоп-Н.Челны (осн. нитка) через р.Чаж,
 147,5 км, Д-530 мм. УРНУ. Реконструкция»
 Шурф 3. 1 - место закладки шурфа. Вид с ЮЗ;
 2 - поверхность шурфа до начала работ. Вид с З.



Министерство культуры Российской Федерации

ОТКРЫТЫЙ ЛИСТ

№ 1410

Настоящий открытый лист выдан:

Беговаткину Александру Алексеевичу

паспорт 4613 № 010666

(серия номер паспорта)

на право проведения археологических полевых работ

в зоне замены участков магистрального нефтепровода Киенгон – Набережные Челны через р.Чажа на 147,5 км в Агрызском районе Республики Татарстан, магистрального нефтепровода Ножовка – Мишкино – Киенгон через ручей на 85 км в Шарканском районе, магистрального нефтепровода Киенгон – Набережные Челны через ручей на 21 км в Воткинском районе, магистрального нефтепровода Сургут – Полоцк через р.Ирымка на 1402 км в Дебесском районе Удмуртской Республики, подземного перехода через р.Уводь на 2323 км в Лежневском районе Ивановской области, подземного перехода через р.Рутка на 1898 км в Горномарийском, Килемарском районах Республики Марий Эл, магистрального нефтепровода Горький – Рязань-2 подводный переход через р.Проня на 351 км в Спасском районе Рязанской области; в зоне реконструкции МНПП Новки – Рязань на участке подводного перехода через р.Гусь на 87 км в Гусь-Хрустальном районе, МНПП Горький – Новки на 90-103,6 км в Гороховецком районе Владимирской области, Павловском районе Нижегородской области; в зоне строительства резервуара РВСН-50000 №6 на НПС Горький, ГПС Староликеево-4 на участке Кстово – Второво на МНПП Горький – Новки в Кстовском районе Нижегородской области; на участках перевода магистрального нефтепровода Горький – Ярославль, МНПП Горький – Новки на участке Староликеево – Второво на 0-214 км под перекачку нефти в Богородском районе Нижегородской области, Ковровском районе Владимирской области, Савинском, Ивановском, Комсомольском районах Ивановской области.

(место проведения археологических полевых работ)

На основании открытого листа

Беговаткин Александр Алексеевич

(Ф.И.О.)

имеет право производить следующие археологические полевые работы:

археологические разведки с осуществлением локальных земляных работ на указанной территории в целях выявления объектов археологического наследия, уточнения сведений о них и планирования мероприятий по обеспечению их сохранности.

Передача права на проведение археологических полевых работ по данному открытому листу другому лицу запрещается.

Срок действия открытого листа: с 8 августа 2016 г. по 10 ноября 2016 г.

Дата принятия решения о предоставлении открытого листа: 8 августа 2016 г.

Первый заместитель Министра

(должность)

(подпись)

В.В.Аристархов

(Ф.И.О.)

Дата 8 августа 2016 г.

М.П.

008146

ДОГОВОР № АЗ9

г. Нижний Новгород

«17» октября 2016 года

ООО «Историческая дисциплина», именуемое в дальнейшем «Заказчик», в лице директора Малыгина Сергея Сергеевича, действующего на основании Устава, с одной стороны, и **Зеленеев Юрий Анатольевич**, именуемый в дальнейшем «Исполнитель», с другой стороны, совместно именуемые Стороны, заключили настоящий Договор о нижеследующем:

1. Предмет договора.

1.1 Заказчик поручает, а Исполнитель принимает на себя обязательства выполнить работы по подготовке Акта государственной историко-культурной экспертизы документации о выполненных археологических полевых работах, содержащей результаты исследований, в соответствии с которыми определяется наличие или отсутствие объектов культурного значения, либо объектов, обладающих признаками объектов культурного наследия на земельном участке под строительство объекта «Замена участка МН Киенгоп-Н.Челны (осн. нитка) через р.Чаж, 147,5 км., Д-530мм.УРНУ. Реконструкция» в Агрызском районе республики Татарстан.

1.2. Сроки выполнения работ:

Начало работ 17.10.2016г.

Окончание работ 03.11.2016г.

1.3 Исполнитель обязуется выполнить работы в соответствии с Приложением №1 к настоящему договору (Техническое задание) и передать по акту приемки-передачи оказанных услуг результат работ Заказчику.

1.4 Результат выполнения работ изготовить по установленной форме и передать Заказчику в 3-х экземплярах в бумажном виде и один экземпляр на электронном носителе, а Заказчик обязуется принять и оплатить выполненные Работы.

1.5 Работы считаются выполненными после подписания акта приемки-передачи оказанных услуг.

1.6 Никакая другая работа Исполнителя не является приоритетной в ущерб работам по договору.

2. Права и обязанности сторон.

2.1. Права Заказчика.

2.1.1. Во всякое время проверять ход и качество работы, выполняемой Исполнителем.

2.1.2. Заказчик вправе отказаться от исполнения договора в одностороннем порядке, уведомив об этом Исполнителя в письменном виде. Уведомление об одностороннем отказе от исполнения договора направляется Исполнителю за 5 (пять) календарных дней до предполагаемой даты одностороннего расторжения договора.

2.1.3. В любое время проверять ход и качество выполненных работ, оказанных Исполнителем, не вмешиваясь в его деятельность.

2.1.4. Вносить в пределах стоимости выполненных работ корректировки в процесс выполнения этих работ.

2.2. Обязанности Заказчика.

2.2.1. В срок за 3 (Три) дня до начала работ передать Исполнителю необходимую для исполнения работ документацию.

2.2.2. Обеспечить допуск сотрудников Исполнителя к объектам системы АО «Транснефть» (оформить соответствующие допуски) для выполнения работ.

2.3. Права Исполнителя.

2.3.1 Досрочно выполнить Работы и передать результат Работ Заказчику в порядке, установленном настоящим Договором.

2.3.2. По согласованию с Заказчиком привлекать для выполнения работ по настоящему договору третьих лиц (соисполнителей).

2.4. Обязанности Исполнителя.

2.4.1. Выполнить работу с надлежащим качеством.

2.4.2. Выполнить работу и передать Заказчику результаты работы в сроки, указанные в настоящем договоре.

2.4.3. Провести работу в строгом соответствии с техническим заданием.

2.4.4. В течение 2 (двух) дней с момента получения задания Заказчика направить ему уведомление о получении задания и согласовать условия выполнения работ.

2.4.5. В течение 3 (трех) дней с момента утверждения Сторонами задания Заказчика приступить к выполнению работ и представить Заказчику разработанную документацию в сроки, согласованные Сторонами.

2.4.6. Выполнить работы с высоким качеством, в соответствии с требованиями действующего законодательства РФ, стандартов, нормативной и технической документации, условий настоящего договора.

2.4.7. Обеспечить соблюдение представителями Исполнителя во время выполнения работ правил техники безопасности и охраны труда.

2.4.8. Своими силами и средствами обеспечить получение разрешающей документации на право проведения археологических работ по настоящему договору (открытый лист).

2.4.9. Не использовать конфиденциальную информацию, полученную от Заказчика, в собственных целях или в целях третьих лиц; выполнять условия настоящего договора о конфиденциальности.

2.4.10. Предъявить по требованию Заказчика документацию (паспорта, сертификаты, разрешения, свидетельства), удостоверяющие качество применяемого Исполнителем при проведении работ и их соответствие нормативной и технической документации.

2.4.11. Не наносить ущерб существующим промышленным объектам, сетям электроснабжения, связи и прочим коммуникациям, покрытиям дорог и другим сооружениям, а также зеленым насаждениям, водотокам и почве.

Исполнитель несет все расходы по ремонту и восстановлению поврежденных во время проведения работ на объекте, а также компенсирует ущерб природным объектам, если этот ущерб нанесен в результате неправильных действий Исполнителя.

2.4.12. Безвозмездно, в течение 10 рабочих дней, исправлять по требованию Заказчика все выявленные недостатки, если в процессе оказания услуг Исполнитель допустил отступление от нормативной и технической документации и/или условий договора, ухудшившее качество работы оборудования.

2.4.13. Соблюдать пропускной режим на объектах системы АО «Транснефть» при работе в охранной зоне нефтепроводов.

3. Стоимость и сроки выполнения работ, порядок расчетов

3.1. Стоимость работ по настоящему договору определяется на основании Протокола контрактной цены, являющегося приложением №2 к настоящему Договору и составляет: 3

3.2. Стоимость работ является твердой. Исполнитель не вправе требовать ее увеличения.

3.3. Заказчик обязан подписать акт приема-передачи оказанных услуг в течение 5 рабочих дней после получения результата или представить письменные возражения (замечания) к нему.

3.4. Расчеты производятся в следующем порядке:

- В течение 15 банковских дней с момента подписания Договора Заказчик перечисляет аванс в размере:

- Оставшуюся сумму, что составляет

блей. Заказчик оплачивает в течение 30 банковских дней с момента подписания акта выполненных работ соразмерно по каждому объекту.

3.5. Датой оплаты по настоящему договору считается дата платежного поручения с отметкой банка о списании средств со счета Заказчика на расчетный счет Исполнителя, указанный реквизитах настоящего Договора.

3.6. Оплата работ производится по реквизитам Исполнителя, указанным в п.13 Договора

4. Порядок сдачи и приемки работ.

4.1. Приемка работ по договору производится Сторонами по акту приемки-передачи оказанных услуг.

4.2. Если Заказчиком будут обнаружены некачественно выполненные работы до подписания актов приемки-передачи оказанных услуг, то Исполнитель своими силами и без увеличения цены услуг обязан в

согласованный Сторонами срок исправить эти работы для обеспечения их надлежащего качества. Наличие некачественно выполненных работ и сроки их исправления фиксируются двухсторонним актом Исполнителя и Заказчика.

4.3. Заказчик, принявший любую Работу по настоящему договору без проверки, не лишается права ссылаться на недостатки Работ, которые могли быть установлены при обычном способе их приемки (явные недостатки).

4.4. Исполнитель гарантирует выполнение всех работ в полном объеме и в сроки, определенные условиями настоящего Договора.

5. Ответственность сторон.

5.1. За невыполнение или ненадлежащее выполнение обязательств по настоящему договору Исполнитель и Заказчик несут ответственность в соответствии с действующим законодательством.

5.2. В случае нарушения Исполнителем сроков выполнения работ, установленных настоящим договором, Заказчик вправе потребовать от Исполнителя уплаты пени в размере 0,20% от договорной цены за каждый день просрочки, но не более 10% от договорной цены. Начисление пени производится по письменному требованию Заказчика с даты, указанной в требовании.

5.3. Оплата или удержание неустойки не освобождают Исполнителя и Заказчика от их обязательств и ответственности по Договору.

При обнаружении Заказчиком недостатков, допущенных Исполнителем в выполненных им Работах, недостатки устраняются Исполнителем за свой счет, а оплата выполненных с недостатками объемов Работ производится Заказчиком после устранения Исполнителем выявленных недостатков по ценам, установленным п.3.1 настоящего Договора.

5.4. В случае просрочки Заказчиком срока подписания и возврата Исполнителю Акта приема-передачи согласно п. 3.3. Договора, или срока оплаты работ по Договору, согласно п. 3.4. Договора, Исполнитель вправе требовать от Заказчика уплаты пени аналогично п. 5.2 настоящего Договора.

5.5. За задержку устранения недостатков более чем на 1 месяц со дня подписания акта о выявлении недостатков, Исполнитель выплачивает Заказчику пени в размере, 0,1% от договорной цены за каждый день просрочки до их фактического устранения, но не более 10% от договорной цены.

5.6. В случае непредоставления необходимой для исполнения работ документации (картографический материал с точным нанесением землеотвода), а также невыплаты аванса до сдачи работ, Исполнитель вправе требовать от Заказчика уплаты пени аналогично п. 5.2 настоящего Договора.

5.7. В иных случаях, не предусмотренных настоящим Договором, стороны несут ответственность в соответствии с законодательством РФ.

6. Патентные права и условия конфиденциальности

6.1. Условия Договора являются конфиденциальными и Стороны обязуются не разглашать его условия, как в течение срока его действия, так и в последующие 3 (Три) года с момента прекращения его действия, за исключением разглашения его условий по обоснованным и законным требованиям лиц, указанным п. 6.5 настоящего договора.

6.2. Если иное не будет установлено соглашением Сторон, то конфиденциальными являются все получаемые Исполнителем и Заказчиком друг от друга в процессе исполнения договора сведения и документы, за исключением тех, которые без участия этих Сторон были или будут опубликованы или распространены в иной форме в официальных (служебных) источниках, либо стали или станут известны от третьих лиц без участия Сторон.

Исполнитель не должен без предварительного письменного согласия Заказчика использовать какие-либо конфиденциальные сведения, кроме как в целях реализации настоящего договора.

6.3. В течение Срока оказания услуг или после их завершения, Сторона, причинившая ущерб другой Стороне по причине какого-либо нарушения патентного или авторского права, товарной марки или названий, полностью возмещает ущерб по всем действиям, претензиям, расходам и затратам.

Если Заказчику со стороны третьих лиц будут предъявлены какие-либо претензии, связанные с нарушением патентного или авторского права, товарной марки или названий, Исполнитель обязуется возместить Заказчику все расходы и убытки, причиненные в связи с нарушением этих прав.

6.4. Любой ущерб, вызванный нарушением конфиденциальности, определяется и возмещается в соответствии с действующим законодательством РФ. В случае разглашения условий настоящего Договора третьим лицам, Исполнитель обязан возместить все убытки (в том числе упущенную выгоду) Заказчика в связи с нарушением прав последнего.

6.5. Не считается разглашением условий настоящего договора сообщение части его условий, необходимой для организации и оказания услуг, субподрядчикам, налоговым органам, а также иным органам, в соответствии с действующим законодательством.

6.6. Подрядчик не имеет права разглашать сведения о Настоящем договоре, в том числе при участии в любых закупках.

7. Форс-мажорные обстоятельства

7.1. Стороны освобождаются от ответственности за полное или частичное неисполнение своих обязательств по настоящему договору, если указанное неисполнение явилось следствием форс-мажорных обстоятельств (наводнение, пожар, землетрясение и другие стихийные бедствия, а также война или военные действия, крупномасштабные забастовки) при условии, что эти обстоятельства не зависели от воли сторон и сделали невозможным исполнение любой из сторон своих обязательств по настоящему договору.

7.2. Сторона, подвергшаяся воздействию форс-мажорных обстоятельств, обязана немедленно в письменном виде уведомить об этом другую Сторону, описав характер форс-мажорных обстоятельств, но не позднее, чем через 5 (Пять) календарных дней после наступления таких обстоятельств. Несвоевременное уведомление о наступлении форс-мажорных обстоятельств лишает соответствующую Сторону права ссылаться на них в будущем.

Надлежащим подтверждением наступления и окончания действия форс-мажорных обстоятельств будут служить справки, выдаваемые региональными представительствами Торгово-Промышленной Палаты РФ, или иными компетентными органами

7.3. Срок действия настоящего договора автоматически продлевается на период форс-мажора и устранения его последствий.

7.4. Если какие-либо форс-мажорные обстоятельства будут длиться более 3 (Трех) месяцев, Стороны, должны провести переговоры с целью принятия решения о продлении сроков исполнения обязательств по договору, либо о расторжении договора.

При расторжении договора по форс-мажорным обстоятельствам Стороны производят взаиморасчеты по обязательствам, выполненным на момент прекращения настоящего договора.

8. Общие условия

8.1. Все изменения и дополнения к Договору считаются действительными, если они оформлены в письменном виде и подписаны Сторонами.

8.2. Любая договоренность между Заказчиком и Исполнителем, влекущая за собой новые обязательства, которые вытекают из Договора, должна быть письменно подтверждена Сторонами в форме дополнения или изменения к Договору.

8.3. Если при выполнении Услуг обнаруживаются препятствия к надлежащему исполнению Договора, каждая из Сторон обязана принять все зависящие от нее разумные меры по устранению таких препятствий и соответствующей компенсацией нанесенного ущерба.

9. Порядок разрешения споров

9.1. В случае возникновения споров по вопросам исполнения настоящего договора или в связи с ним, Сторонами предусматривается претензионный порядок урегулирования споров. Сторона, у которой возникли основания для предъявления претензии, должна предъявить претензию в письменном виде, с приложением обосновывающих документов. Сторона, получившая претензию, обязана дать ответ в течение 15 (пятнадцать) календарных дней с момента ее получения.

9.2. При невозможности разрешения споров путем переговоров, все споры по настоящему договору передаются на рассмотрение Арбитражный суд по месту нахождения Ответчика.

10. Расторжение договора

10.1. Заказчик вправе отказаться от исполнения договора в одностороннем порядке, уведомив об этом Исполнителя в письменном виде, в случаях:

10.1.1. Когда Исполнитель:

допускает задержку начала выполнения Работ, услуг более чем на 10 (десять) календарных дней по причинам, не зависящим от Заказчика;

лишается согласно действующему законодательству права на выполнение Работ и услуг;

допускает нарушение сроков выполнения работ более чем на 30 (тридцать) дней календарных дней по причинам, не зависящим от Заказчика;

10.1.2. По иным основаниям, предупредив Исполнителя о расторжении договора не менее чем за 30 календарных дней до предполагаемой даты расторжения договора.

10.2. Исполнитель вправе отказаться от исполнения настоящего договора по основаниям, предусмотренным Гражданским кодексом РФ.

10.3. Уведомление об одностороннем отказе от исполнения договора по основаниям, оговоренным в пункте 10.1.1, вручается Исполнителю за 10 (Десять) календарных дней до предполагаемой Даты одностороннего расторжения договора. К уведомлению должны быть приложены документы, подтверждающие обстоятельства, являющиеся основанием для отказа от исполнения договора (акты о срыве сроков, некачественном выполнении работ, услуг и т.д., подписанные представителем Заказчика).

10.4. Исполнитель, до Даты одностороннего расторжения договора, обязан прекратить выполнение Работ и услуг, передать Заказчику выполненные на момент расторжения договора результаты Работ и услуг, Исходные данные, Техническое задание (Приложение 1) и оформленную документацию, а Заказчик обязан оплатить Исполнителю часть договорной цены, в объеме, определяемом ими в Дополнительном соглашении к договору.

10.5. Оплата Работ, услуг, выполненных Исполнителем после вручения ему уведомления согласно п. 10.3. договора по основаниям, оговоренным в пункте 10.1.1., а также возмещение убытков, Заказчиком не производится.

10.6. Заказчик, отказавшийся от исполнения договора по основаниям, указанным в пункте 10.1.1, вправе с Даты одностороннего расторжения договора привлечь для завершения Работ по договору нового Исполнителя.

11. Вступление договора в силу и срок действия договора

11.1. Договор вступает в силу с момента его подписания Заказчиком и Исполнителем и действует до 31.12.2016 года, а в части взаиморасчетов - до полного их исполнения

12. Прочие условия.

12.1. Порядок оказания услуг по Договору, права и обязанности Сторон при его исполнении установлены в следующих приложениях, являющихся неотъемлемой частью настоящего Договора:

- Техническое задание (Приложение 1),
- Протокол контрактной цены (Приложение 2),
- Форма акта выполненных работ (Приложение 3).

12.2. Настоящий договор составлен в 2 (Двух) экземплярах на русском языке, являющихся идентичными и имеющими одинаковую юридическую силу – по одному для каждой из Сторон.

13. Адрес, банковские реквизиты, подписи и печати сторон.

«Заказчик»

ООО «Историческая дисциплина»

«Исполнитель»

Зеленев Юрий Анатольевич

Адрес:

Юридический адрес: 603109, Н. Новгород,
ул. Ильинская, д. 43 пом. 1
Почтовый адрес: 603109, Н. Новгород,
ул. Ильинская, д. 43 пом. 1
ИНН 5261069782 КПП 526001001
ОГРН 1095261003683
Банк Нижегородский филиал ПАО АКБ
«Металлинвестбанк»
Р/с 40702810400050000300
БИК 042202886

Заказчик

ООО «Историческая дисциплина»



Малыгин С.С.

Исполнитель

Зеленеев Юрий Анатольевич

Ю. Зеленеев Зеленеев Ю.А.

ТЕХНИЧЕСКОЕ ЗАДАНИЕ

на подготовку Акта государственной историко-культурной экспертизы документации о выполненных археологических полевых работах, содержащей результаты исследований, в соответствии с которыми определяется наличие или отсутствие объектов культурного значения, либо объектов, обладающих признаками объектов культурного наследия на земельном участке под строительство объекта «Замена участка МН Киенгоп-Н.Челны (осн. нитка) через р.Чаж, 147,5 км., Д-530мм.УРНУ. Реконструкция» в Агрызском районе республики Татарстан.

1. Наименование объекта:

«Замена участка МН Киенгоп-Н.Челны (осн. нитка) через р.Чаж, 147,5 км., Д-530мм.УРНУ. Реконструкция» в Агрызском районе республики Татарстан.

2. Состав работ:

подготовка Акта государственной историко-культурной экспертизы документации о выполненных археологических полевых работах, содержащей результаты исследований, в соответствии с которыми определяется наличие или отсутствие объектов культурного значения, либо объектов, обладающих признаками объектов культурного наследия на земельном участке под строительство объекта.

3. Результат:

1. Акт государственной историко-культурной экспертизы (оригинал в 3 экз.в бум экз., копия на эл. носителе)

Все работы проводятся в соответствии с Методическими указаниями Института Археологии РАН (Положение о порядке проведения археологических полевых работ (археологических разведок и раскопок) и составления отчетной документации. – М. 2013 г).

Заказчик

ООО «Историческая дисциплина»



Малыгин С.С.

Исполнитель

Зеленеев Юрий Анатольевич

Зеленеев Ю.А.

Протокол контрактной цены

Мы, нижеподписавшиеся, **Общество с ограниченной ответственностью «Историческая дисциплина»**, именуемое в дальнейшем **Заказчик**, в лице директора Малыгина Сергея Сергеевича, и **Зеленеев Юрий Анатольевич**, именуемый в дальнейшем **«Исполнитель»**, удостоверяем, что сторонами достигнуто соглашение о величине договорной цены по выполнению работ по теме: «Подготовка Акта государственной историко-культурной экспертизы документации о выполненных археологических полевых работах, содержащей результаты исследований, в соответствии с которыми определяется наличие или отсутствие объектов культурного значения, либо объектов, обладающих признаками объектов культурного наследия на земельном участке под строительство объекта, указанного в п. 1.1 Договора в сумме:

р

Заказчик

ООО «Историческая дисциплина»



Малыгин С.С.

Исполнитель

Зеленеев Юрий Анатольевич

Зеленеев Ю.А.

Форма

Акт
приема-передачи выполненных работ

г. Нижний Новгород

« ____ » _____ 2016

ООО «Историческая дисциплина», именуемое в дальнейшем «Заказчик», в лице генерального директора Малыгина Сергея Сергеевича, действующего на основании Устава, с одной стороны, и **Зеленев Юрий Анатольевич** именуемый в дальнейшем «Исполнитель», с другой стороны, совместно именуемые Стороны, составили настоящий Акт сдачи-приемки работ к Договору № А39 от «17» октября 2016 г. (далее по тексту – Договор) о нижеследующем:

Настоящим актом Стороны подтверждают, что:

1. Работы по Договору по подготовке Акта государственной историко-культурной экспертизы документации о выполненных археологических полевых работах, содержащей результаты исследований, в соответствии с которыми определяется наличие или отсутствие объектов культурного значениявыполнены **Исполнителем** в объеме действий, указанных в Приложении №... «Техническое задание», полностью и надлежащего качества на сумму...
2. **Заказчик** претензий к **Исполнителю** по содержанию, срокам и результатам выполненного объема работ (услуг) по Договору не имеет.
3. Настоящий акт составлен в двух экземплярах, имеющих равную юридическую силу, по одному для каждой из Сторон.

Форму акта согласовали:

Заказчик

ООО «Историческая дисциплина»

Малыгин С.С.



Исполнитель

Зеленев Юрий Анатольевич

Ю. Зеленев Зеленев Ю.А.